

NORD



AAKJAER
LANDINSPEKTØRER

AARHUS ODDER 86 13 29 22
SKANDERBORG  www.aalsp.dk

Matr.nr.: 111l

Skanderborg Markjorder

Skanderborg Kommune

Region Midtjylland

Areal beregnet efter opmåling: 235 m²

Udfærdiget i januar 2014 i anledning af matrikulære ændringer

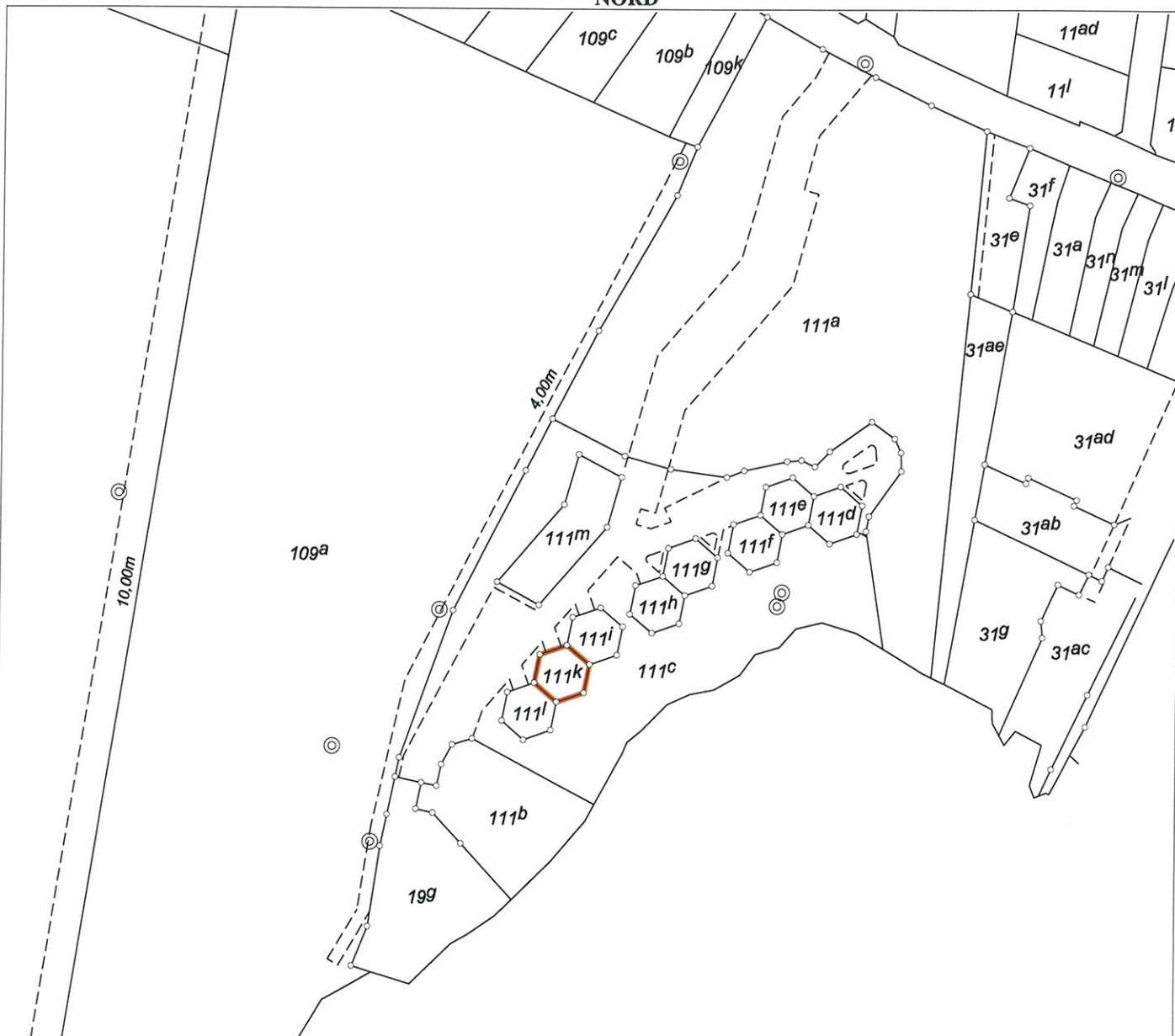
Målforhold: 1:2000
Landinspektør j.nr.: 900841

Kort & Matrikelstyrelsen © Copyright

Kortet er i overensstemmelse med
registreringen i matriklen den 23.
januar 2014.

Jens-Erik Svensson
Landinspektør
Dato: 24. januar 2014

NORD



AAKJAER
LANDINSPEKTØRER

AARHUS ODDER 86 13 29 22
SKANDERBORG  www.aalisp.dk

Matr.nr.: 111k

Skanderborg Markjorder

Skanderborg Kommune

Region Midtjylland

Areal beregnet efter opmåling: 233 m²

Udfærdiget i januar 2014 i anledning af matrikulære ændringer

Målforshold: 1:2000

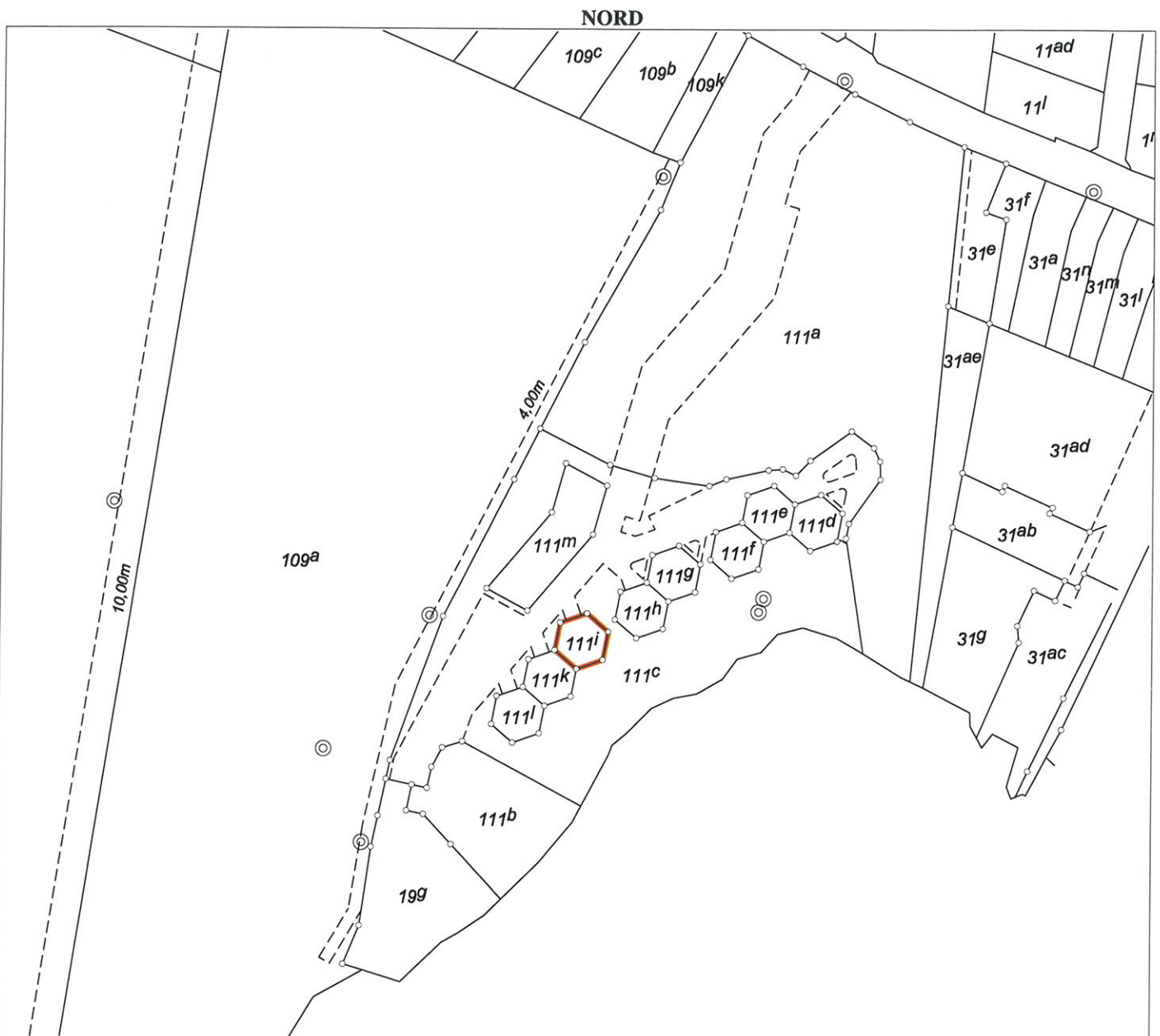
Landinspektør j.nr.: 900841

Kort & Matrikelstyrelsen © Copyright

Kortet er i overensstemmelse med
registreringen i matriklen den 23.
januar 2014.

Jens-Erik Svensson
Landinspektør

(Dato: 24. januar 2014)



AAKJAER
LANDINSPEKTØRER

AARHUS ODDER 86 13 29 22
SKANDERBORG  www.aalisp.dk

Matr.nr.: 111i

Skanderborg Markjorder

Skanderborg Kommune
Region Midtjylland

Areal beregnet efter opmåling: 235 m²

Udfærdiget i januar 2014 i anledning af matrikulære ændringer

Målforhold: 1:2000
Landinspektør j.nr.: 900841

Kort & Matrikelstyrelsen © Copyright

Kortet er i overensstemmelse med registreringen i matriklen den 23. januar 2014.

Jens-Erik Svensson
Landinspektør

Dato: 24. januar 2014

NORD



AAKJÆR
LANDINSPEKTØRER

AARHUS ODDER 86 13 29 22
SKANDERBORG  www.aalisp.dk

Matr.nr.: 111h

Skanderborg Markjorder

Skanderborg Kommune
Region Midtjylland

Areal beregnet efter opmåling: 235 m²

Udfærdiget i januar 2014 i anledning af matrikulære ændringer den 23. januar 2014.

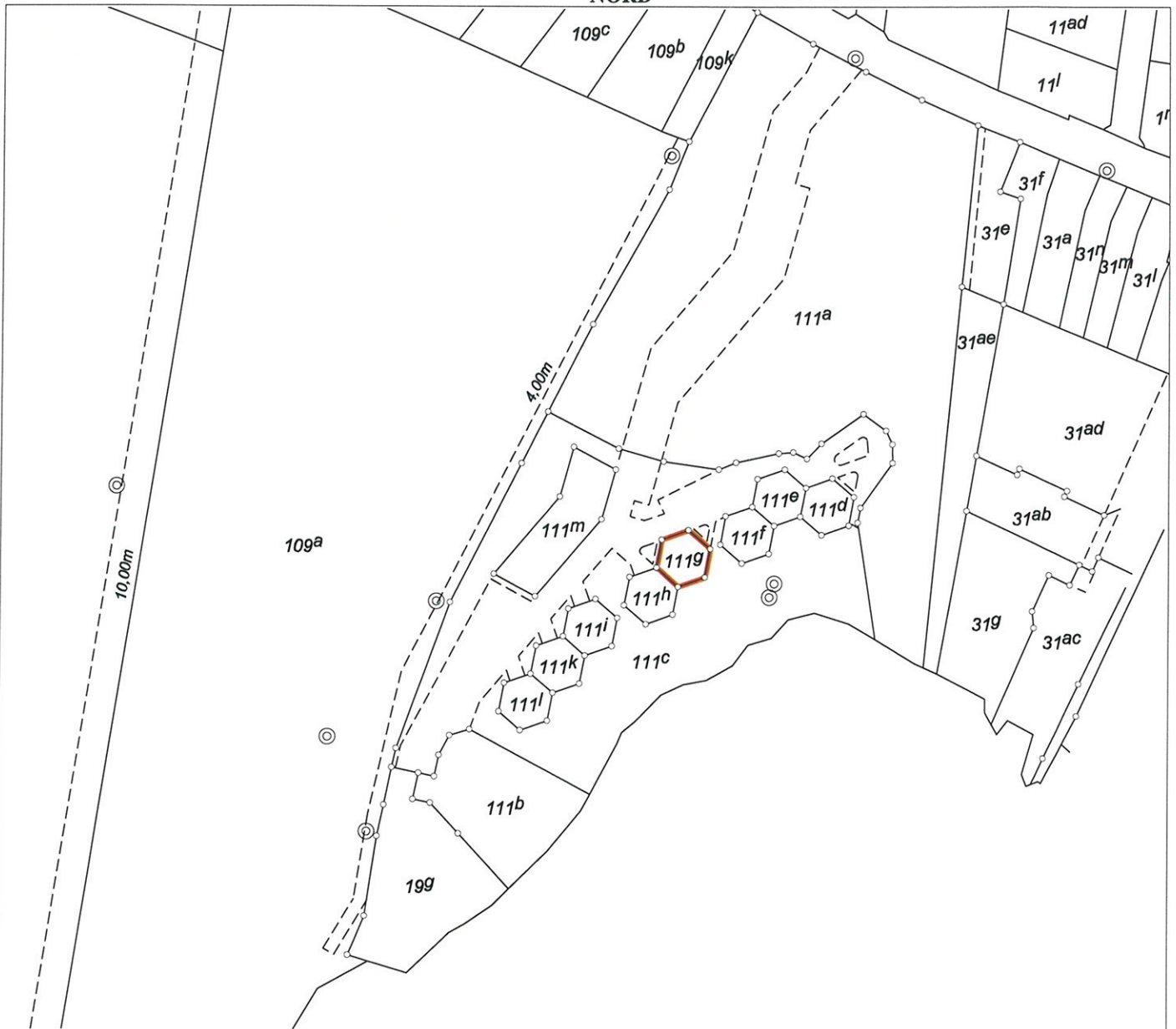
Målforshold: 1:2000
Landinspektør j.nr.: 900841

Kort & Matrikelstyrelsen © Copyright

Kortet er i overensstemmelse med
registreringen i matriklen den 23.
januar 2014.

Jens-Erik Svensson
Landinspektør
Dato: 24. januar 2014

NORD



AAKJAER
LANDINSPEKTØRER

AARHUS ODDER 86 13 29 22
SKANDERBORG  www.aalsp.dk

Matr.nr.: 111g

Skanderborg Markjorder

Skanderborg Kommune

Region Midtjylland

Areal beregnet efter opmåling: 235 m²

Udfærdiget i januar 2014 i anledning af matrikulære ændringer

Målförhold: 1:2000
Landinspektør j.nr.: 900841

Kort & Matrikelstyrelsen © Copyright

Kortet er i overensstemmelse med
registreringen i matriklen den 23.
januar 2014.

Jens-Erik Svensson
Landinspektør
Dato: 24. januar 2014

NORD



AAKJÆR
LANDINSPEKTØRER

AARHUS ODDER 86 13 29 22
SKANDERBORG  www.aalisp.dk

Matr.nr.: 111f

Skanderborg Markjorder

Skanderborg Kommune
Region Midtjylland

Areal beregnet efter opmåling: 235 m²

Udfærdiget i januar 2014 i anledning af matrikulære ændringer

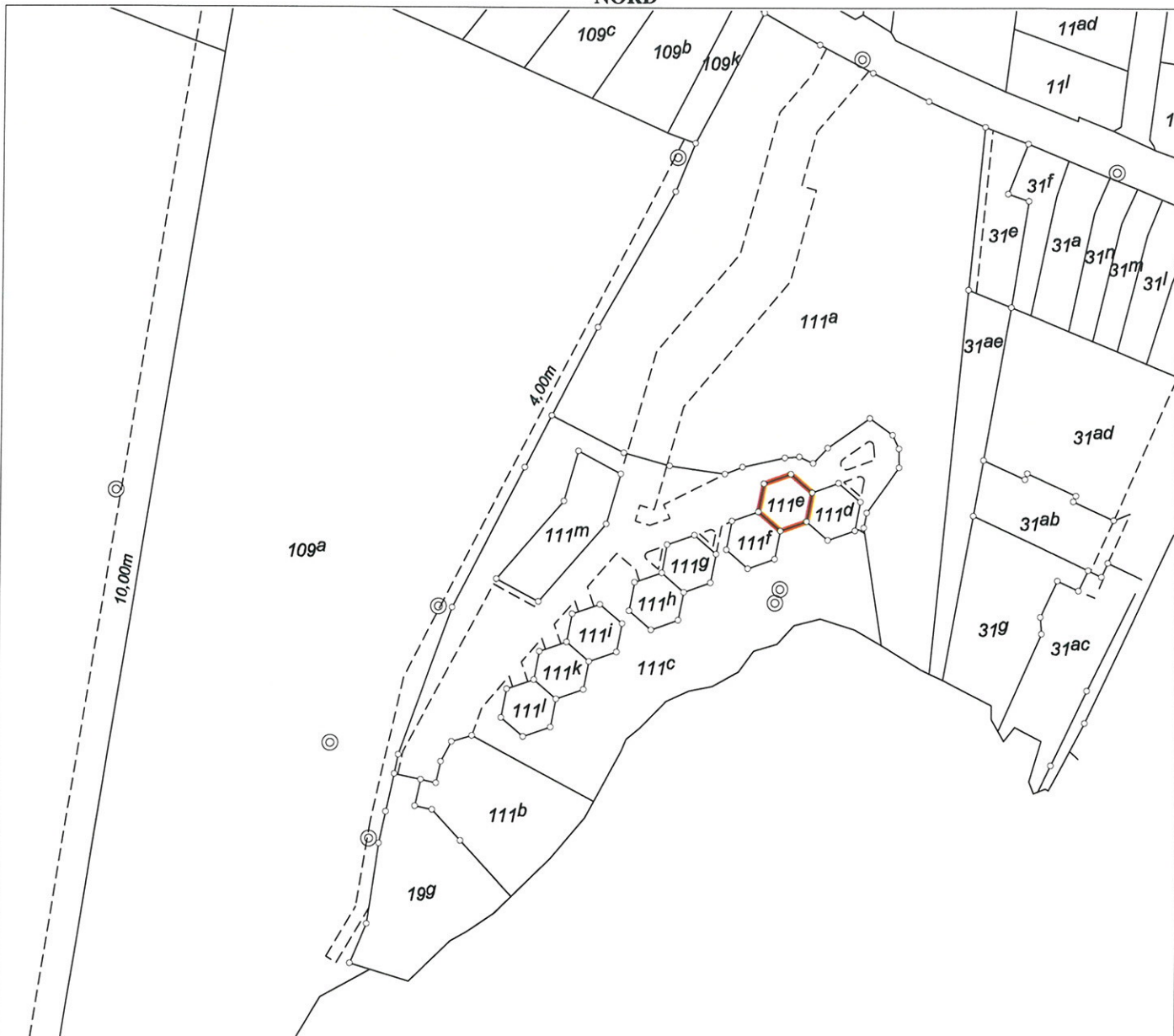
Målforhold: 1:2000
Landinspektør j.nr.: 900841

Kort & Matrikelstyrelsen © Copyright

Kortet er i overensstemmelse med
registreringen i matriklen den 23.
januar 2014.

Jens-Erik Svensson
Landinspektør
Dato: 24. januar 2014

NORD



AAKJAER
LANDINSPEKTØRER

AARHUS ODDER 86 13 29 22
SKANDERBORG  www.aalisp.dk

Matr.nr.: 111e

Skanderborg Markjorder

Skanderborg Kommune

Region Midtjylland

Areal beregnet efter opmåling: 233 m²

Kort & Matrikelstyrelsen © Copyright

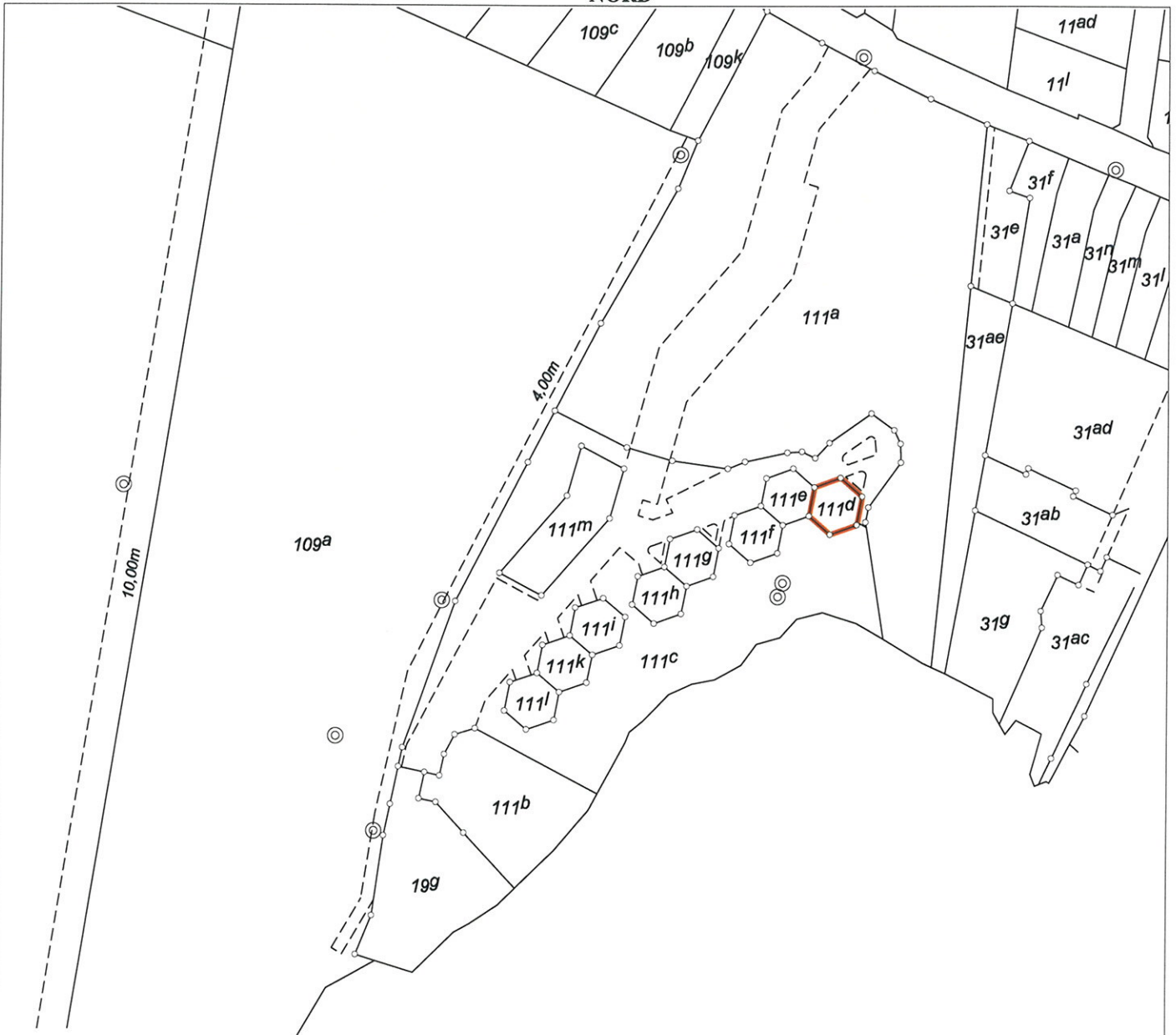
Kortet er i overensstemmelse med registreringen i matriklen den 23. januar 2014.

Udfærdiget i januar 2014 i anledning af matrikulære ændringer

Målforshold: 1:2000
Landinspektør j.nr.: 900841

Jens-Erik Svensson
Landinspektør
Dato: 24. januar 2014

NORD



AAKJÆR
LANDINSPEKTØRER

AARHUS ODDER 86 13 29 22
SKANDERBORG  www.aalsp.dk

Matr.nr.: 111d

Skanderborg Markjorder

Skanderborg Kommune
Region Midtjylland

Areal beregnet efter opmåling: 235 m²

Udfærdiget i januar 2014 i anledning af matrikulære ændringer

Målforshold: 1:2000
Landinspektør j.nr.: 900841

Kort & Matrikelstyrelsen © Copyright

Kortet er i overensstemmelse med
registreringen i matriklen den 23.
januar 2014.

Jens-Erik Svensson
Landinspektør
Dato: 24. januar 2014

NORD



AAKJÆR
LANDINSPEKTØRER

AARHUS ODDER 86 13 29 22
SKANDERBORG  www.aalsp.dk

Matr.nr.: 111m

Skanderborg Markjorder

Skanderborg Kommune
Region Midtjylland

Areal beregnet efter opmåling: 778 m²

Udfærdiget i januar 2014 i anledning af matrikulære ændringer

Målforhold: 1:2000
Landinspektør j.nr.: 900841

Kort & Matrikelstyrelsen © Copyright

Kortet er i overensstemmelse med
registreringen i matriklen den 23.
januar 2014.

Jens-Erik Svensson
Landinspektør

Dato: 24. januar 2014